




ЛЕГЕНДА:


-


Граница обухвата Плана детаљне регулације
- Фактичко стање
- Катастарско стање
- 


Постојећи објекти
- 000.00


Висина тачке
- 


бетонска бандера
- 

надземни хидрант
- 

сливник
- 

ревизионо канализационо окно
- 

улична светиљка
- 

ТТ окно
- 

стуб за обележ. гасне инстал.
- ПС

пешачки саобраћај (тротоар)
- РТ

разделна трака
- П

паркирање (паркинг простор)
- ЗП



зелена површина
- Б

банкина (оивичена)

0 50m 100m



ПЛАН ДЕТАЉНЕ РЕГУЛАЦИЈЕ
"ЗОНА СТАНОВАЊА МАЛИ БАГРЕМАР"
- НАЦРТ ПЛАНА -

	ЈП "УРБАНИЗАМ" - КРАГУЈЕВАЦ Ул. Краља Петра I бр. 23 11000 Крагујевац Тел: 034/206-600 (централна) Факс: 034/205-202 E-mail: office@urbanizam.co.rs	
ИНВЕСТИТОР И НАРУЧИЛАЦ	Град Крагујевац, Градска управа за развој и инвестиције	
КОСИЛАЦ	Град Крагујевац, Градска управа за развој и инвестиције	
СЕРИЈАЦИЈА	Јавно предузеће "УРБАНИЗАМ" - Крагујевац	
НАЗИВ КАРТЕ	Катастарско топографски план са ортофото подлогом и границом обухвата	
ОДГОВОРНИ УРБАНИСТА	ТОМИСЛАВ СПАСЕНИЋ, дипл.инж.град.	МП
КООРДИНАТОР	ТОМИСЛАВ СПАСЕНИЋ, дипл.инж.град.	
ИЗВРШНИ ДИРЕКТОР	МИРАНА ТИШИЋ, дипл.инж.град.	
ВД ДИРЕКТОРА	ИВАН СТАНКОВИЋ, дипл.инж.град.	
БРОЈ КАРТЕ	02 БРОЈ ЛИСТА 01 ДАТУМ 2025. РАЗМЕРА 1:1000	